



Spre Știință:

INSPECTORATUL JUDEȚEAN PENTRU SITUAȚII DE URGENȚĂ

„AVRAM IANCU” AL JUDEȚULUI CLUJ

Domnului Colonel Gabriel DRÎNDA – d.Inspector Șef

**Către**

## **PRIMĂRIILE MUNICIPIILOR/ORĂȘULUI HUEDIN/COMUNELOR**

### **DIN JUDEȚUL CLUJ,**

**Doamnei /Domnului primar**

**Președinte al Comitetului Local pentru Situații de Urgență**

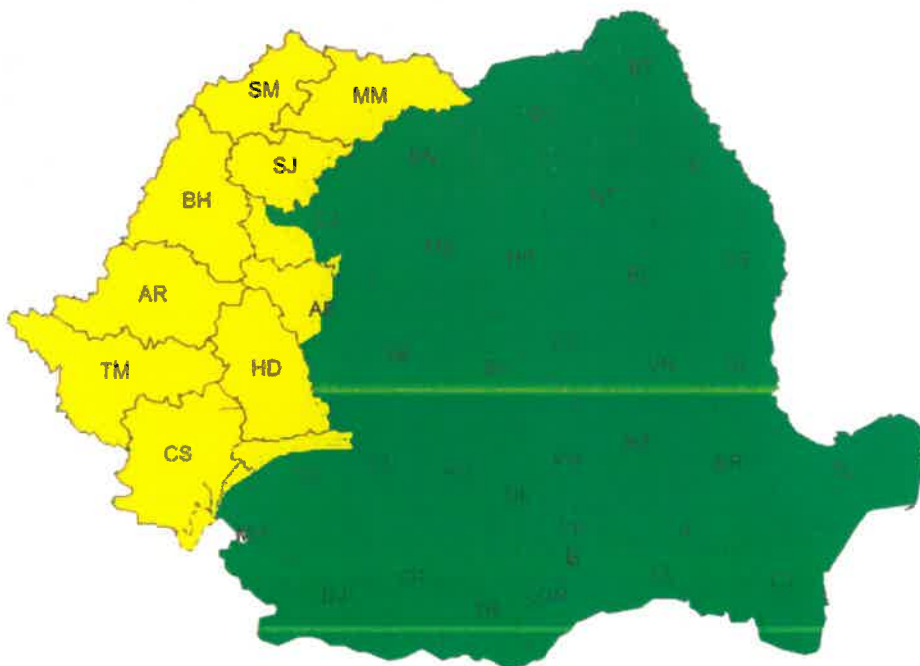
### **AVERTIZARE METEOROLOGICĂ**

Potrivit informării meteorologice nr. 133 din 27.09.2024 emise de către Ministerul Mediului, Apelor și Pădurilor – Administrația Națională de Meteorologie, în județul Cluj:

-  **COD GALBEN** în intervalul **28.09.2024, ora 18.00 – 29.09.2024, ora 10.00.**

Fenomene vizate: **instabilitate atmosferică, averse însemnate cantitativ.**

În intervalul menționat, în Banat, Crișana, Maramureș, vestul Transilvaniei și local la munte vor fi perioade cu averse, descărcări electrice și intensificări ale vântului, local cu rafale în general de 50...60 km/h. Izolat vor fi vijelii și va cădea grindină. În intervale scurte de timp sau prin acumulare cantitățile de apă vor fi de 20...25 l/mp și izolat de peste 30...40 l/mp.



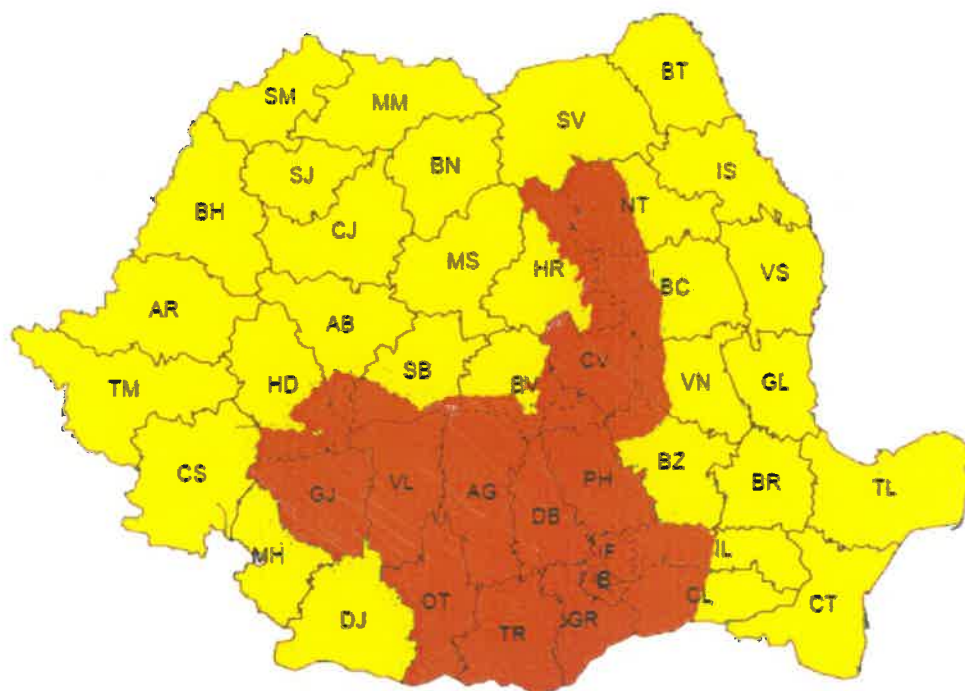
- **COD GALBEN** în intervalul **29.09.2024, ora 10.00 – 30.09.2024, ora 22.00.**

Fenomene vizate: **instabilitate atmosferică, ploi însemnate cantitativ, intensificări ale vântului.**

În intervalul menționat, aversele se vor extinde în toată țara, dinspre vest către est. În intervale scurte de timp și prin acumulare cantitățile de apă vor fi de 25...40 l/mp și local de peste 50 l/mp.

Vântul va avea intensificări cu viteze la rafală de 45...65 km/h. În Moldova și estul Munteniei temporar vor fi și rafale de peste 70 km/h.

*Notă: Vremea se va răci accentuat în toată țara. La munte, la altitudini în general de peste 1700 m și cu precădere în Carpații Orientali, vor fi și precipitații sub formă de lapoviță și ninsoare.*



### AVERTIZARE HIDROLOGICĂ

Potrivit atenționării hidrologice nr. 95 din 27.09.2024 emise de către Administrația Națională „Apele Române” - Institutul Național de Hidrologie și Gospodărire a Apelor, județul Cluj se află sub incidență:

- **COD GALBEN** în intervalul **28.09.2024 ora 18:00 – 29.09.2024 ora 16:00.**

Fenomene vizate: **Scurgeri importante pe versanți, torenți și pâraie, viituri rapide pe râurile mici cu posibile efecte de inundații locale și creșteri de debite și niveluri pe unele râuri din bazinele hidrografice menționate, cu posibile depășiri ale COTELOR DE APĂRARE.**

Având în vedere situația hidrometeorologică actuală și prognoza meteorologică pentru următoarele 72 de ore, ca urmare a precipitațiilor prognozate și propagării, se pot produce scurgeri importante pe versanți, torenți și pâraie, viituri rapide pe râurile mici cu posibile efecte

Document care conține date cu caracter personal protejate de prevederile Regulamentului (UE) 679/2016

400094, Cluj-Napoca, Bulevardul 21 Decembrie 1989, nr. 58,

Telefon: +40-264-503300, +40-264-594888, fax: +40-264-591637

Web: [www.cj.prefectura.mai.gov.ro](http://www.cj.prefectura.mai.gov.ro), E-mail: [prefectura@prefecturacluj.ro](mailto:prefectura@prefecturacluj.ro)

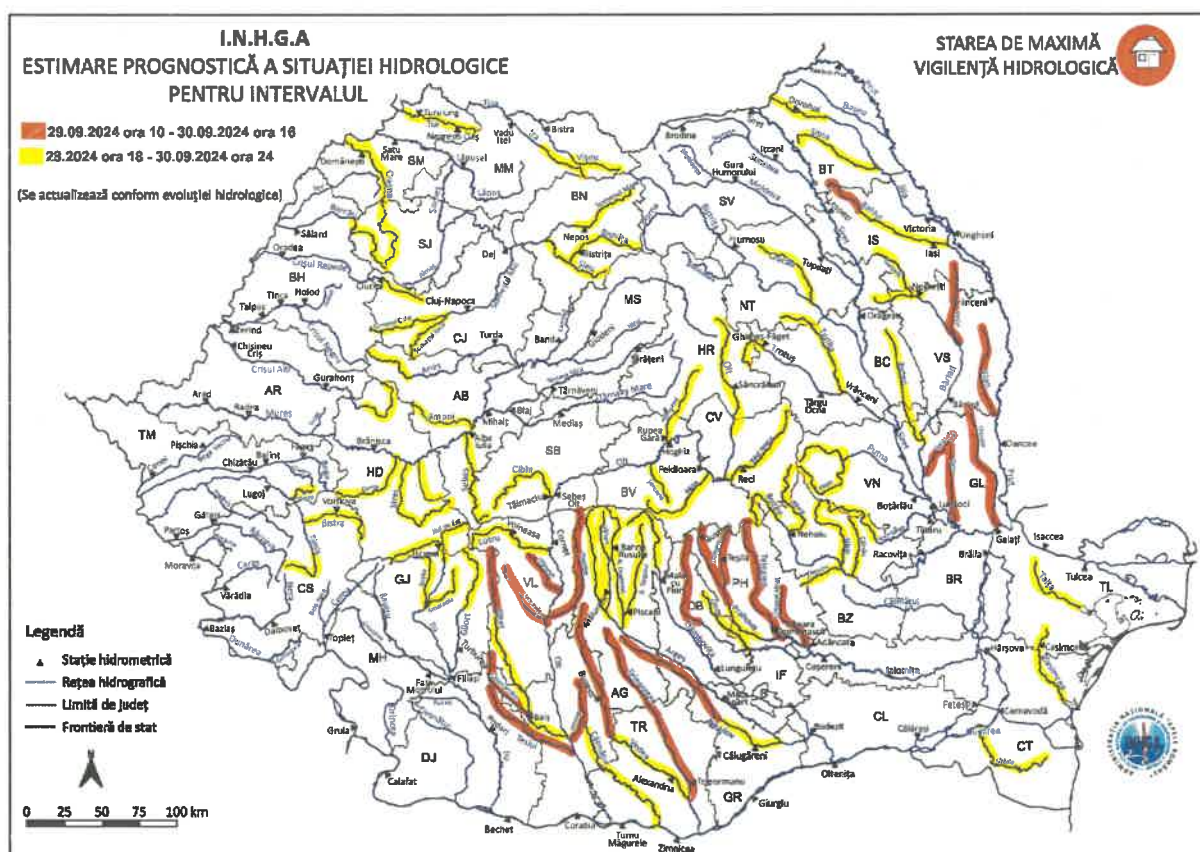
de inundații locale și creșteri de debite și niveluri pe unele râuri din bazinele hidrografice menționate, cu posibile depășiri ale COTELOR DE APĂRARE, după cum urmează:

În intervalul menționat, pe râurile din bazinele hidrografice: **Someșul Mic** – bazin superior și afluenți bazin mijlociu și inferior (județele: Bihor și **Cluj**), **Crișul Repede** – bazin amonte S.H. Ciucea și afluenții aferenți sectorului aval S.H. Ciucea (județele: **Cluj** și Bihor), **Arieș** – bazin superior și afluenți bazin mijlociu și inferior (județele: Alba și **Cluj**).

- **COD GALBEN** în intervalul **29.09.2024 ora 06:00 – 30.09.2024 ora 24:00**.

În intervalul menționat, pe râurile din bazinele hidrografice: **Mureș** – afluenții aferenți sectorului aval confluență cu râul **Arieș** – amonte confluență cu râul **Târnava** (județele: Alba și **Cluj**).

*Se menționează că fenomenele hidrologice periculoase se pot produce mai ales pe afluenții de grad inferior ai râurilor marcate pe hartă.*



Se impune urmărirea evoluției situației hidrometeorologice, în conformitate cu „Regulamentul privind gestionarea situațiilor de urgență generate de fenomene hidrometeorologice periculoase având ca efect producerea de inundații, secetă hidrologică precum și incidente/accidente la construcții hidrotehnice, poluări accidentale ale cursurilor de apă și poluări marine în zona costieră”.

În acest context, vă rugăm să dispuneți măsurile necesare de monitorizare și intervenție în cazul apariției unor posibile situații periculoase pentru comunitatea Dumneavoastră și să informați în timp real Comitetul Județean pentru Situații de Urgență al județului Cluj asupra unor asemenea situații, inclusiv asupra situațiilor care depășesc capacitatea Dumneavoastră de intervenție.

Totodată, vă rugăm să dispuneți instituirea serviciului de permanență (conform Ordinului ministrului administrației și internelor nr. 736/2005) - acolo unde situația impune acest lucru.

Cu deosebită considerație,

**PREȘEDINTELE COMITETULUI JUDEȚEAN PENTRU SITUAȚII DE URGENȚĂ CLUJ,**

**P R E F E C T ,**  
**Irina MUNTEANU**



Șef serviciu S.M.S.P.D.,S.U.,A.E.: Mircea BOCA

Întocmit: consilier superior Ionuț Cătălin CROITORU

Document care conține date cu caracter personal protejate de prevederile Regulamentului (UE) 679/2016

400094, Cluj-Napoca, Bulevardul 21 Decembrie 1989, nr. 58,

Telefon: +40-264-503300, +40-264-594888, fax: +40-264-591637

Web: [www.cj.prefectura.mai.gov.ro](http://www.cj.prefectura.mai.gov.ro), E-mail: [prefectura@prefecturacluj.ro](mailto:prefectura@prefecturacluj.ro)